

KASTAMONU ÜNİVERSİTESİ

COĞRAFYA BÖLÜMÜ

ŞEHİR COĞRAFYASI

DERS SUNUMU

DR. ZUHAL DİLER

Şehir/ Kent nedir?

Köy ve bucaktan büyük toplumsal yaşamın çoğunlukla sanayi ve ticarete dayandığı tarımsal üretimin çok az veya olmadığı büyük yerleşim birimidir.

442 Sayılı Köy Kanununa göre; Nüfusu 20.000 den çok olan yerleşim yerlerine kent denir.



Şehir/ Kent

- Şehirleşmeyi tanımlarken önce şehir tanımını net olarak yapmak gerekir.
- Latin kökenli dillerde urbs / urbis'e karşılık olarak Türkçede hem kent hem de şehir ifadesi kullanılır. Ancak bu iki kelime de Türkçe kökenli değildir. Şehir, Farsçada «şah» kelimesine bağlı olarak, şahın yaşadığı yer, büyük yerleşim, krallık, kent anlamlarına sahiptir.
- Kent ise Soğdakça* da kale ve şehir anlamına gelse de, gene Farsçada köy demektir. Nişanyan gibi bazı etimologlar, kentin esasen «İrani kökenli bir sözcük» olduğunun ve Türkiye Türkçesinde 20. yy'a dek 'köy, kırsal yerleşim' anlamında kullanıldığının altını çiziyorlar. «Dil Devrimi esnasında yanlışlıkla Öztürkçe sanılarak canlandırıldığı ve 'şehir' anlamı yüklendiği» söyleniyor.
- Orta Asya Türk boyları arasında bugünkü anlamda kenti tanımlamak için kullanılan kelime «balık» idi. Etimologlar bunun balçıklama, yani imar ve iskan faaliyetleriyle ilintili bir ifade olduğunu söylüyorlar. Eski Türk boylarının çoğunlukla göçebe olduğu düşünülürse, bu oldukça makul bir iddia.
- Biz bu derste, şehir ve kent ayrımının taşıdığı sembolik farkları şimdilik göz ardı ederek ikisini değişimli olarak kullanacağız.

*Soğdca, Soğutça veya **Soğdakça**, Orta Asya'da yer alan Soğdiana'da ve Çin'deki Soğd göçmen gruplarının yaşadığı bazı bölgelerde kullanılmış bir Doğu İran dili.

Şehir/ Kent

Bir kenti tanımlarken 3 temel kriterden söz edebiliriz:

- 1. İdari veya sayısal kriterler:** İdari merkez konumundaki veya belli bir nüfusun üstündeki yerler. Mesela TÜİK araştırmalarında kent, nüfusu 20.000'in üzerindeki yerleşim yerlerini tanımlamak için kullanılır.
- 2. Morfolojik veya yoğunlukla ilgili kriterler:** Yapılaşma veya nüfus yoğunluğunu dikkate alan tanımlar. Mesela Fransa'da kenti tanımlarken, birbirine en fazla 200m. mesafede bulunan binaların devamlılığı kriteri esas alınır.
- 3. İşlevsel kriterler:** Ekonomik faaliyet alanları veya ulaşım ile ilgili olanlar.

Sonuç olarak kenti, nüfusu belli bir büyüklükte, nüfus yoğunluğu yüksek, köye kıyasla geniş bir alana yayılmış, ticaret, sanayi ve hizmet sektörü faaliyetlerinin başta olduğu kalıcı yerleşim yeri olarak tanımlayabiliriz.

Ancak unutmamak gerekir ki kentin resmi tanımı ülkeden ülkeye değişmekte, bu da istatistiki karşılaştırmaların güvenilirliği konusunda soru işareti yaratmaktadır.

Şehirleşmenin Özellikleri



Kent Tarihi

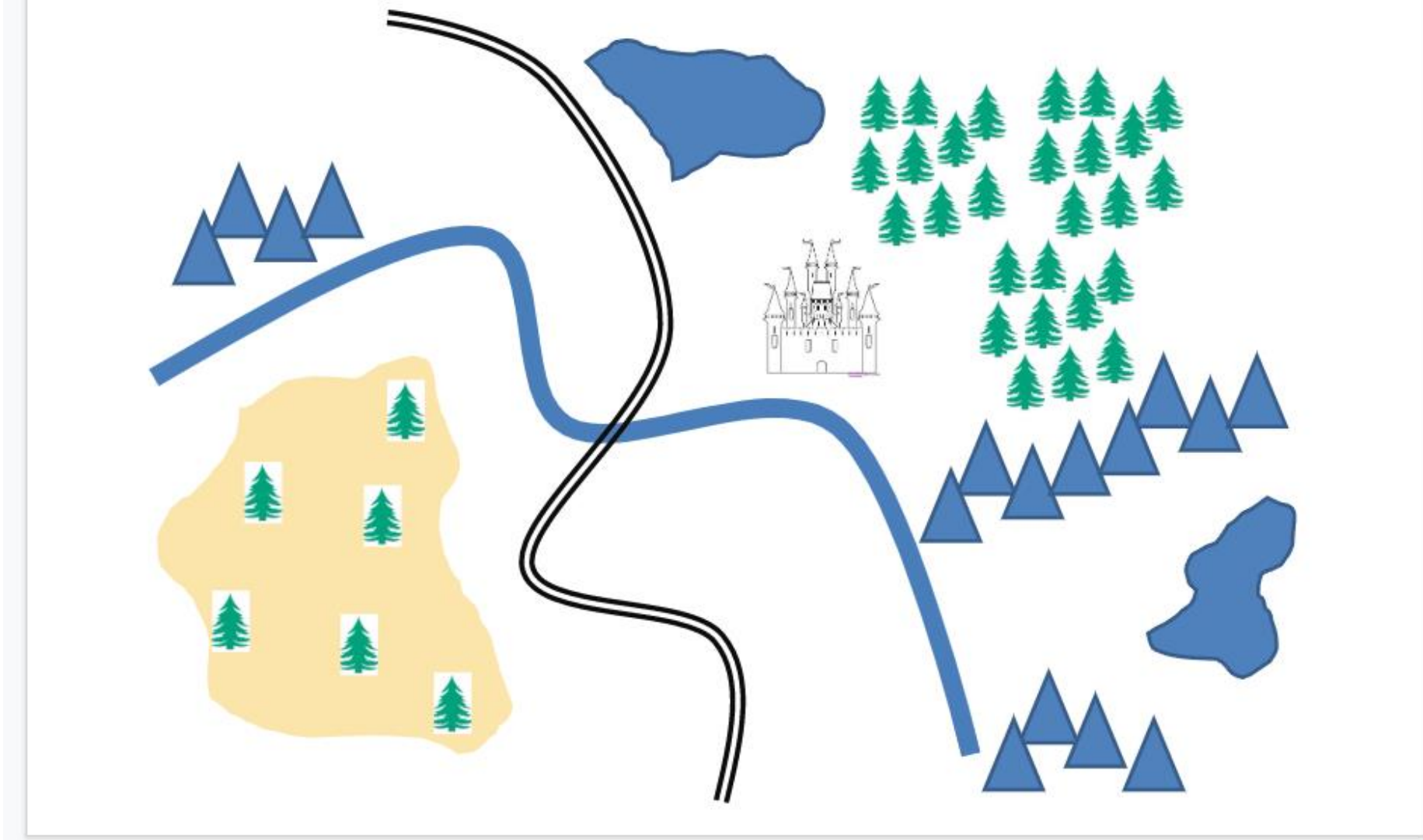
Kentlerin Doğuşu

- İlk kentlerin ortaya çıkışı;
 - tarımsal üretim
 - sistemli tarımsal teknik ve sulama düzeni
 - maden devri
 - Öncül kentler M.Ö. 6.000 yıllarında,
 - Yetkin kentler MÖ 4.000-3.000 yıllarında
 - ilk kentler Nil, Fırat-Dicle ve İndüs nehirleri civarlarında.

İlk Kentler

- İlk kentlerin ortaya çıkışı, birbiriyle etkileşim halindeki beş sebebe dayalıdır:
- 1- Hidrolik (sulu tarıma dayalı) toplum,
- 2- Artı Ürün,
- 3- Ticaret,
- 4- Savunma,
- 5- Dinsel inançlar.

Siz şehri nereye kurardınız?



İlk Kentlerin Özellikleri

- İlk kentlerin nüfusu (tahmin): 2.000 ile 20.000 arasında değişmekte (Eski bir kentin normal nüfusu 5.000 kadardır)
 - M.Ö. 6. yüzyılda Babil 350.000,
 - MÖ 4. yüzyılda Syracuse'ün 400.000 nüfuslu dur.
- İlk kentlerin yüz ölçümü de bir yerden bir yere kolayca yürünebilecek veya bir uçtan diğer uca sesin kolayca ulaşabileceği bir mesafe esasına göre belirlendiğinden, bugünkü kentlere oranla oldukça küçüktür.
 - Ur antik kenti 890.000 m²'
 - Uruk'un surları 3 km²'den fazla bir alanı kuşatmakta,
 - Ninova'nın yüzölçümü yaklaşık olarak 7.300.000 m²'yi bulmakta,
 - Babil'in de 18 km'lik bir surla çevrili olduğu bilinmektedir

Kenti Belirleyen Özellikler

- heterojen nüfus yapısı,
- işbölümü,
- Uzmanlaşma
- ikincil ilişkilerin egemen olması
- nüfus büyüklüğü,
- idari statü, örgütlenme biçimi,
- fiziksel doku,
- üretim yapısı (sanayi, ticaret, hizmet, tarımsal sanayi)

Küresel kentin özellikleri

- Küresel kentler, sermayenin ve üretimin kontrol edildiği merkezlerdir.
- Küresel kentler, üretime ilişkin buluş ve teknolojilerin geliştirildiği merkezlerdir.
- Küresel kentler, bilgi akış sistemlerinde ve iletişim teknolojilerinde uzmanlaşmış merkezlerdir.
- Küresel kentler ,imalat sektörünün önemli bir kısmının desantralize edildiği, onun yerini dünya ölçeğinde iş yapan firmaların, dünya ekonomisine etki eden borsaları, haberleşme, emlak pazarlama ve sigorta şirketlerinin yoğunlaştığı merkezlerdir.
- Küresel kentler uluslararası orgnaizasyonların, finans kurumlarının, çok uluslu ve ulus ötesi firmaların yönetim faaliyetlerinin yürütüldüğü merkezlerdir.
- Küresel kentler ulaşım açısından bir çok kentle kıyaslandığı zaman ulaşım ve iletişim ağları yönünden pek çok üstünlüğe sahip merkezlerdir.
- Küresel kentsel, bütünsel kapitalist güç ilişkilerinin ve buna bağlı olarak ekonomik, politik ve kültürel ilişkilerin kontrol edildiği merkezlerdir.
- Küresel kentler, olağanüstü olaylara (olimpiyatlar, fuarlar, kongreler, konserler v.b.) ya daha önceden ev sahipliği yapmış yada ev sahipliği yapma potansiyeli yüksek olan merkezlerdir.

Şehirlerin özellikleri

Nüfus sayısı ve yoğunluğunun çok olduğu yerleşim yerleridir.





Resmi ve ikincil iliřkilerin yařandığı yerlerdir. Kiřisel ıkarlar n plandadır.
İliřkilerde dayanıřma ve duygusallık ikinci plandadır.



İnsanlar arasında birincil ilişkilerin belirleyiciliğinin azalması ve ikincil ilişkilerin ön planda olması.

Birincil ilişkiler;

Samimi (duygusal), etkileşmenin güçlü olduğu ilişkileridir.

Küçük gruplarda ve daha uzun süreli olarak gerçekleşir.

İlişkilerde yazılı kural yoktur.

Ailede, arkadaşlar arasında görülen ilişkiler buna örnektir.

İkincil ilişkiler;

Duygusal yerine rasyonelliğin ön plana çıktığı ve etkileşmenin zayıf olduğu ilişkilerdir.


Büyük gruplarda ve daha kısa süreli gerçekleşir.

İlişkilerde yazılı kurallar egemendir.

Orduda, sendikalarda görülen ilişkiler buna örnektir

Kentler, farklı kùltürleri ve toplumsal sınıfları, grupları içine alan heterojen bir yapı gösterir.



A close-up photograph of several hands of different skin tones clasped together on a light-colored wooden table. The hands are arranged in a circle, with some overlapping. The skin tones range from dark brown to light pink. One hand is wearing a gold chain bracelet, and another is wearing a silver watch. The background is a plain wooden surface.

Kentler
toplumsal
değişimin
en hızlı
olduğu
yerlerdir.

Teknolojik ve bilimsel deęişime kaynaklık eden yerlerdir.




$$\left\{ \begin{aligned} \frac{dN}{dt} &= \frac{1}{q_{\text{fact}}} - \rho_0(N-N_0)(1-\epsilon S)S + \frac{N_e}{T_n} - \frac{N}{T_p} \\ \frac{dS}{dt} &= T_0 \rho_0(N-N_0)(1-\epsilon S)S + \frac{\rho_0 N}{T_n} - \frac{S}{T_p} \\ \frac{S}{P_4} &= \frac{T_0 \rho_0 N_0}{T_{\text{fact}} \eta_{\text{nc}}} = \Theta \end{aligned} \right.$$



$$\left\{ \begin{aligned} N &= N_0 \\ P_4 &= (m) \end{aligned} \right.$$

Kentler eğitim-öğretim düzeyinin yüksek olduğu yerlerdir.

Kentler adli ve siyasi suçların fazla olduđu yerlerdir. İntihar ve boşanma oranı yüksek olan yerlerdir.



Evlenmelerin daha ge
yařlarda olduęu ve
doęumların daha ok
denetlendięi yerlerdir.



Siyasi ve ekonomik örgütlenmenin yoğun olduđu yerlerdir.
Toplumsal hareketliđin fazla olduđu yerlerdir.



Kentleşme, fiziksel çevre ve yaşam koşullarında bir deęişme yaratır.



Oluşma biçimi nasıl olursa olsun kentleşme, nüfusun kentlerde yoğunlaştığı demografik bir süreçtir. Bu demografik nitelikli olay, nüfus artışı veya kırsal kesimden kentsel alanlara göç yoluyla gerçekleşir.



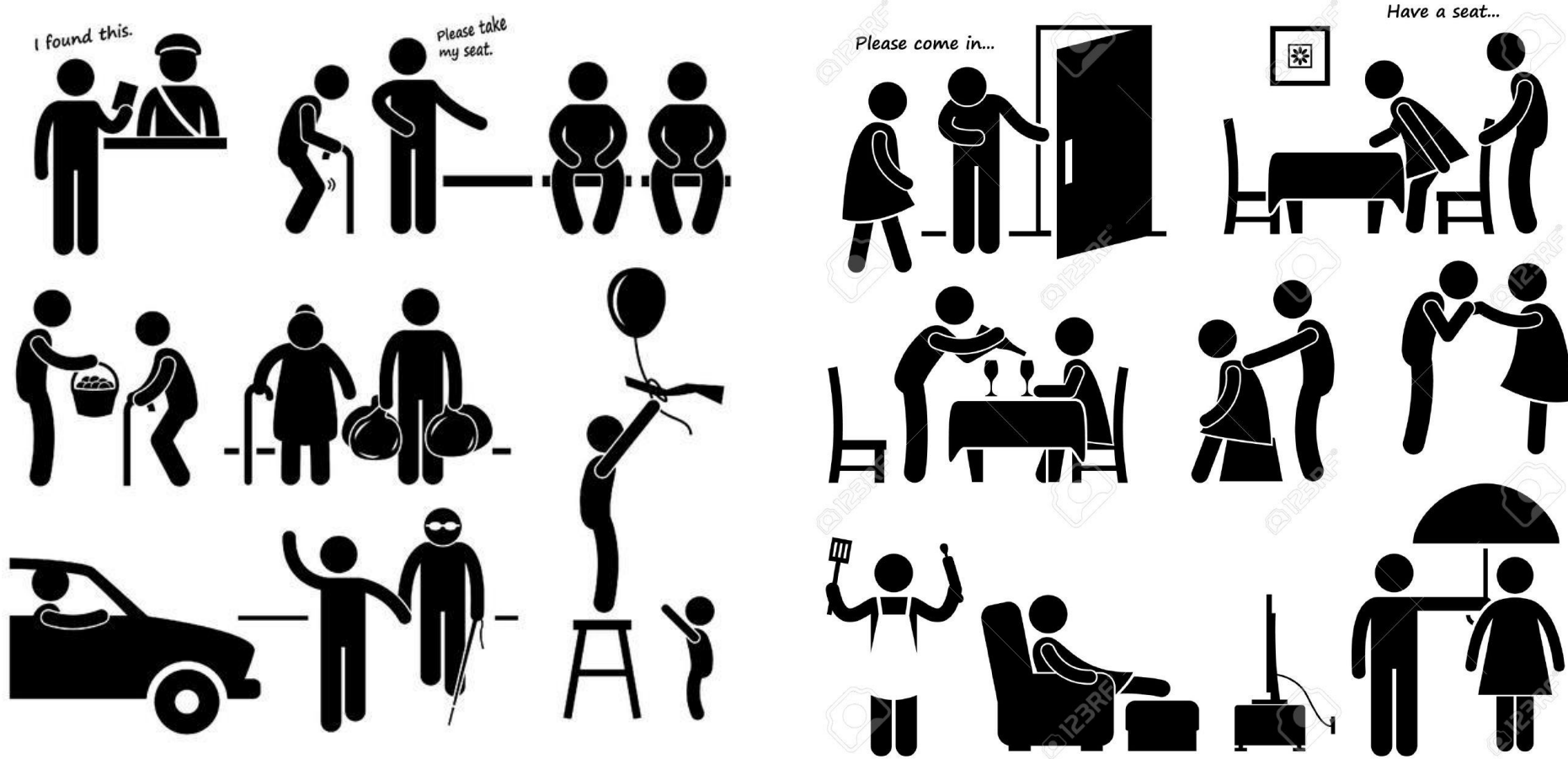
Kentleşme, toplumsal deęişme ve yeniden biçimlenme sürecidir.



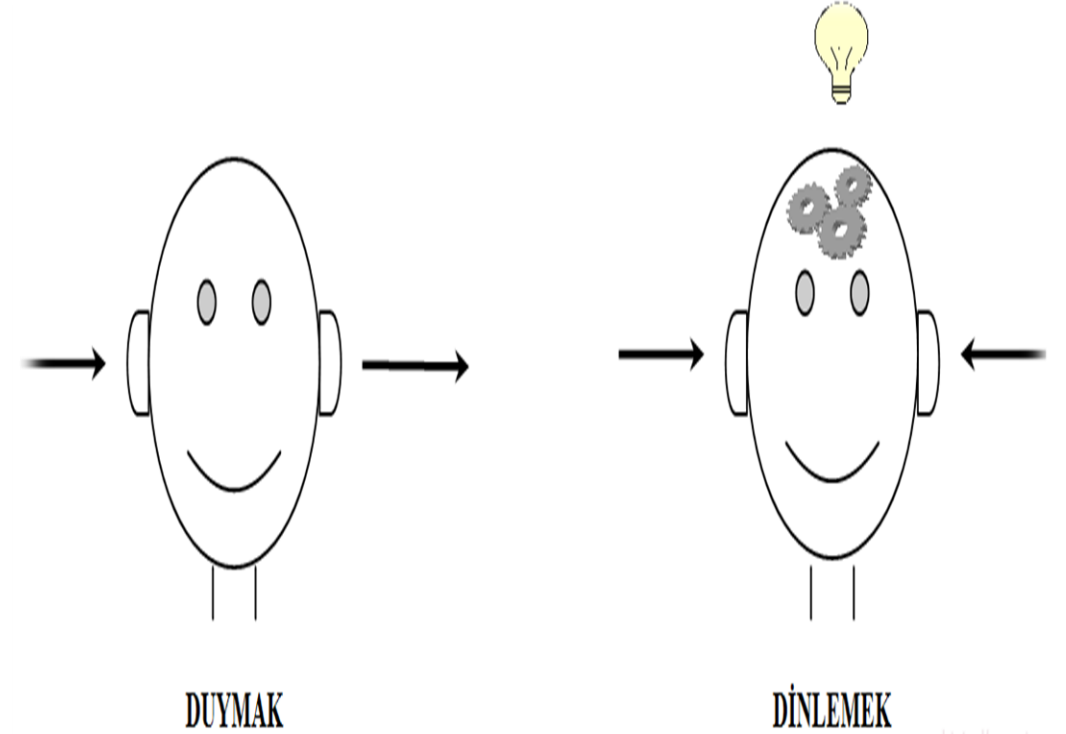
Ailede köklü deęişimler olması (ailenin üretim birimi olmaktan çıkması küçülmesi, kadının çalışması ,aile içinde demokratik tutumların yaygınlaşması v.b).



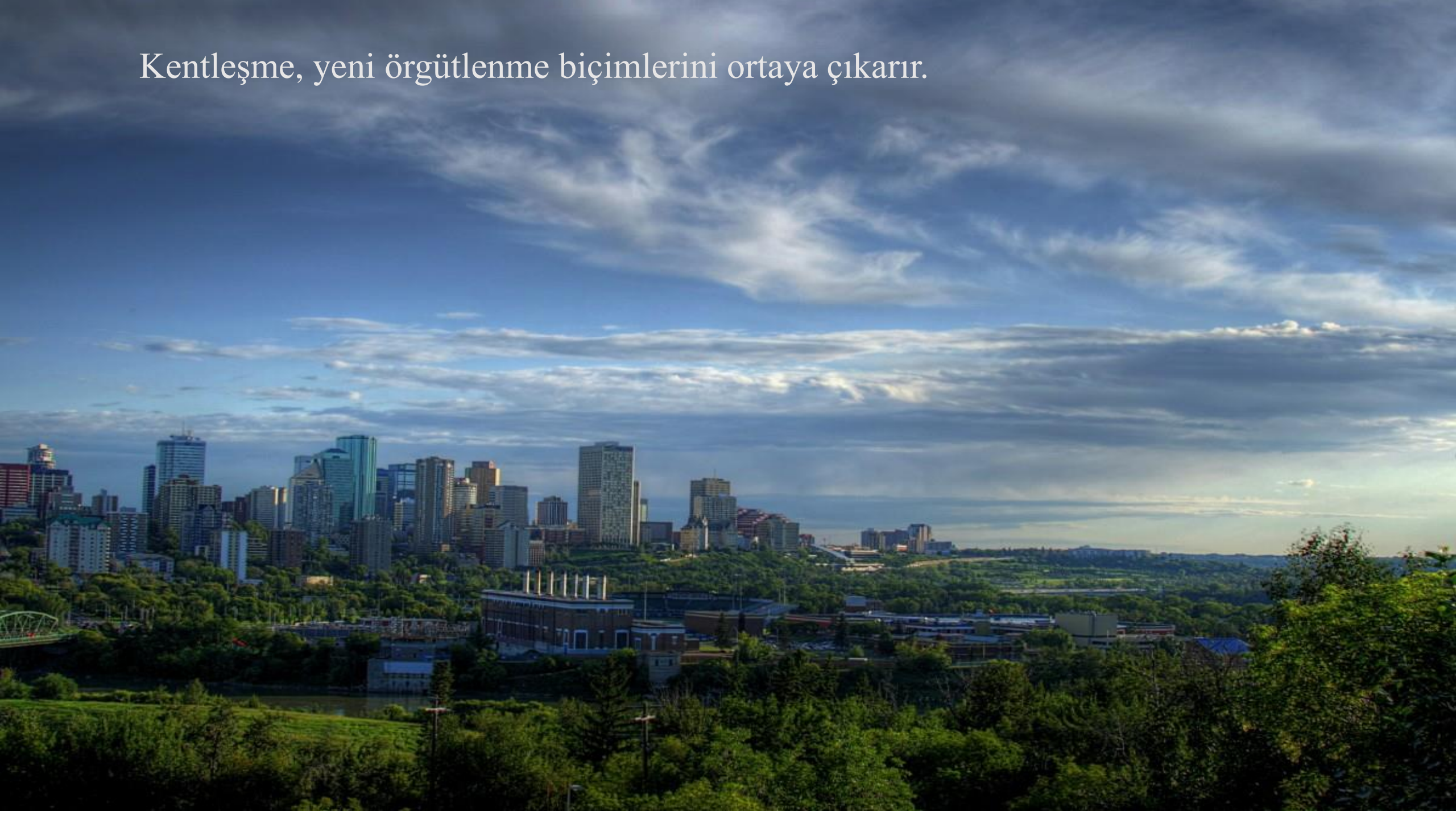
İnsan, davranış ve ilişkilerinde kente özgü değişiklikler yaratır.



İnsanlar kendilerini “birey” olarak algılaması ve geliştirmesi



Kentleşme, yeni örgütlenme biçimlerini ortaya çıkarır.





Tarım modernleşmesi emek yoğun aile üretim yerine pazara dönük teknoloji yoğun üretimin önem kazanması.

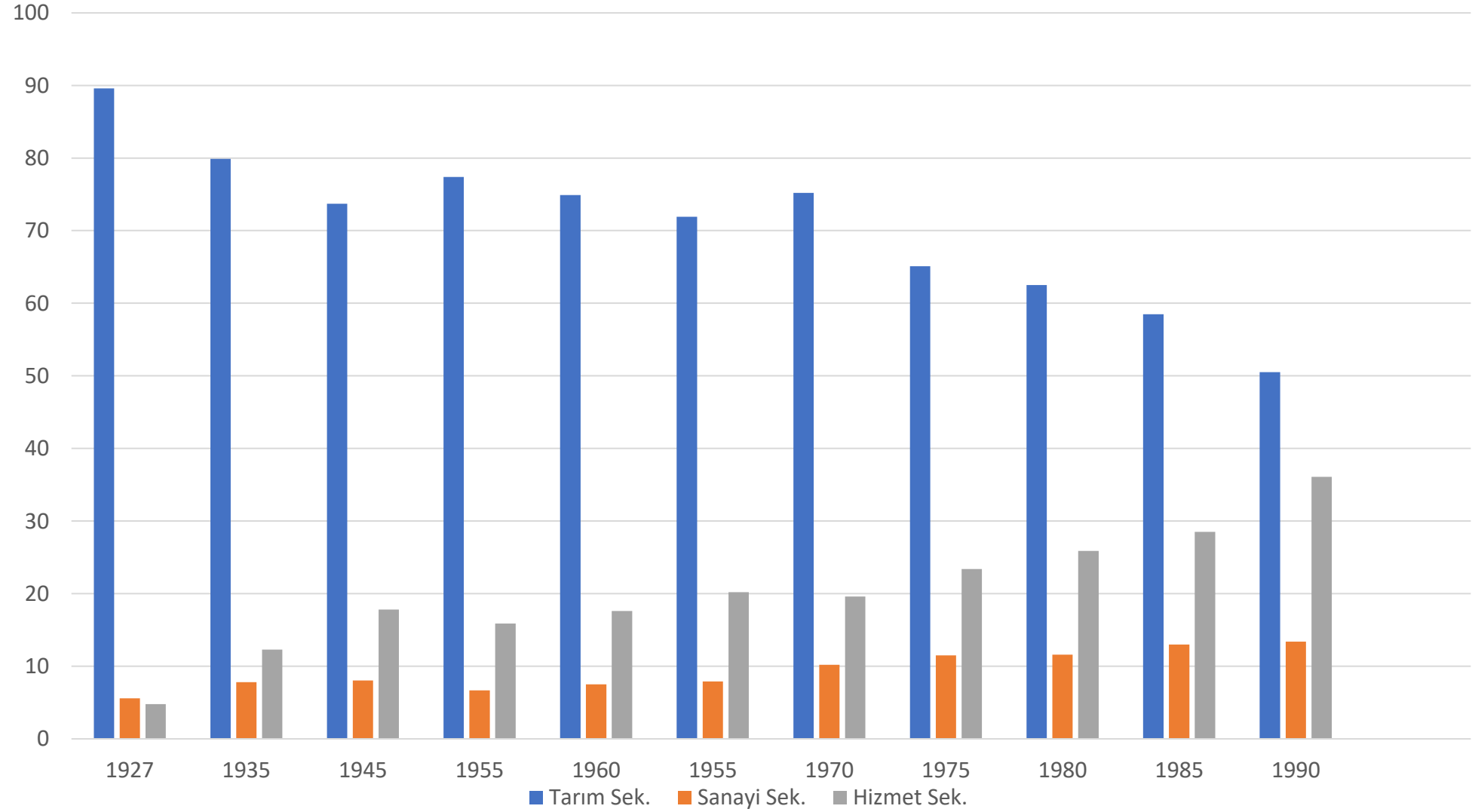
Üretim ve istihdamda
sanayi ve hizmet sektörü
lehine deęişmeler olması.

İnsansız fabrika

Robotlar iş başına geçtikten sonra
kusurlu parça oranının %25'ten
%5'e kadar düştüğü ve
üretim kapasitesinin ayda kişi başı
8 bin parçadan 21 bin parçaya
yükseldiği gözlemlenmiştir.



Yıllara göre iş sektöründeki yüzdeler



Nüfusun çoğunluğunun kırsal yerine kentsel alanlarda yaşamaya başlaması (il, ilçe, büyük kasabalar gibi)

Gerek yok!
Kent yavaş
yavaş
bizim buraya
geliyor zaten!

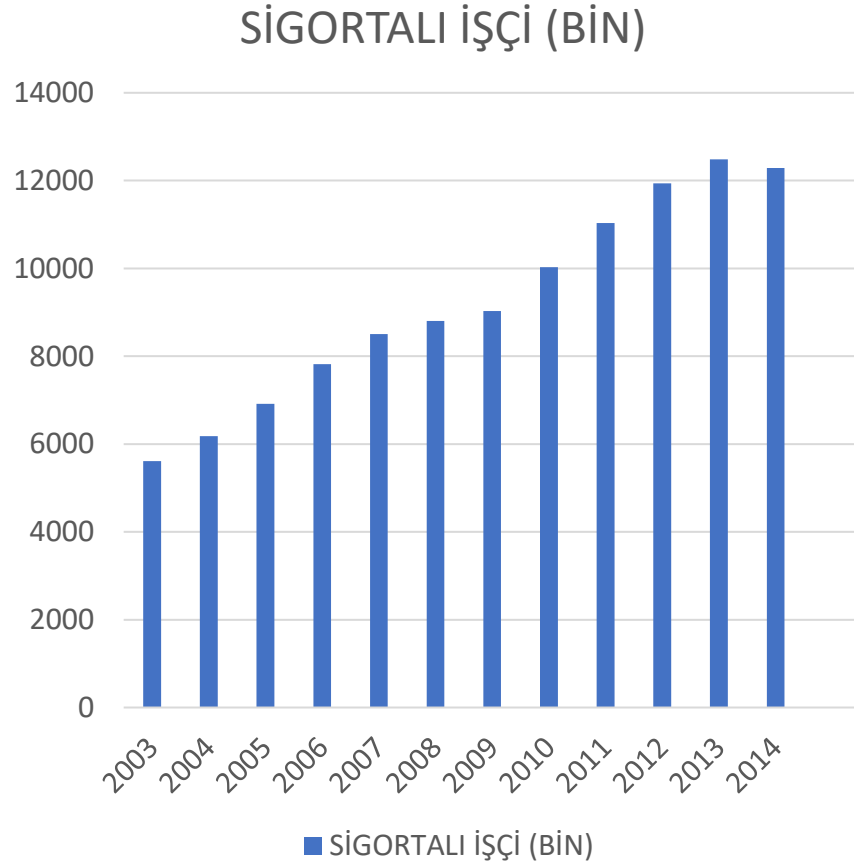
Kente
gösmekten
vazgeçtin
ha?



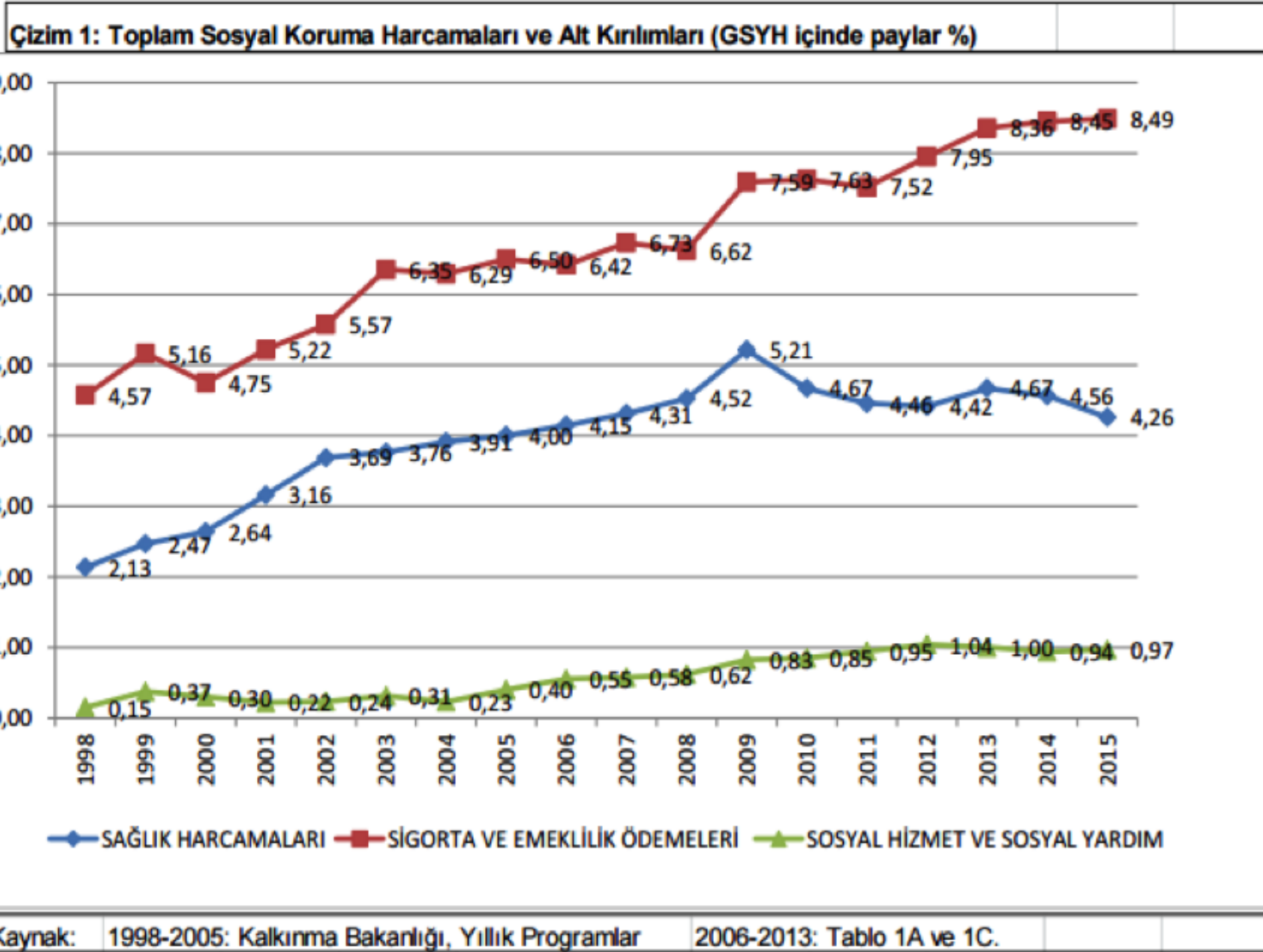
Kitle iletiřim sisteminin yz yze ile iletiřimden daha etkin hale gelmesi.



Sosyal güvenlik sistemlerinin toplumun her kesiminde yaygınlaşması.

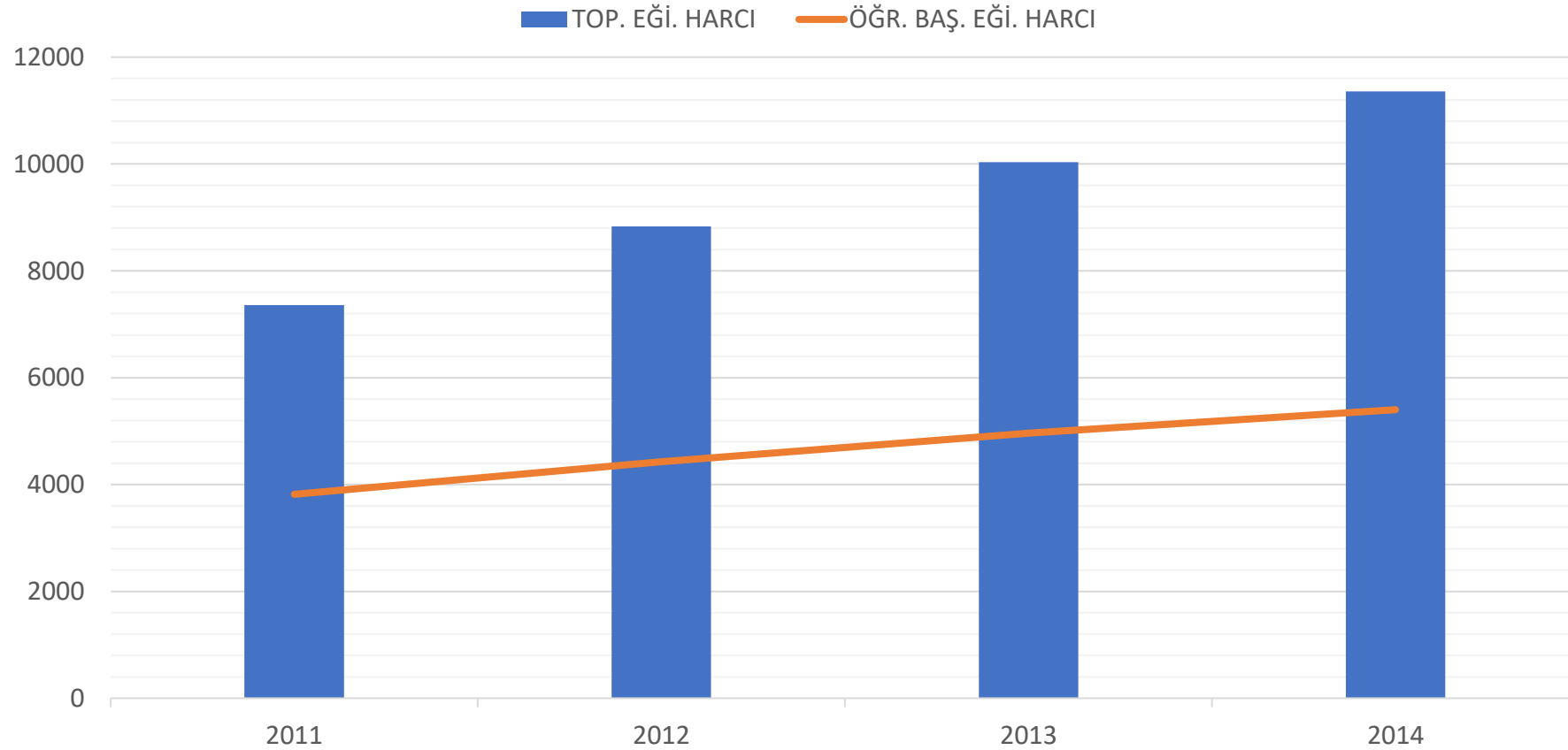


Kente yaşanabilir sosyal ve ekolojik çevrenin geliştirilmesi.



Eđitim yatırımlarının önemsenmesi ve nitelikli işgücünün artması.

DÖRT YILLARA GÖRE EđTİM HARCAMALARI (MİLYON TL)



Kentin yönetilmesinde ve kararların alınmasında kent halkının etkili olması.

- Ankara'da Cumhuriyet Kulesi için yapılan halk oylamasıyla ilgili olarak, Keçiören Belediyesi'nden yapılan açıklamada, ilçe sakinlerinden oylamaya katılanların yüzde 76'sının, kulenin yıkılmaması yönünde oy kullandığı belirtildi.
- İmara aykırı olması ve mania hattına takılması nedeniyle inşaatı 2009 yılında durdurulan ve atıl bir durumda bekleyen Keçiören'deki Cumhuriyet Kulesi için yapılan halk oylaması ve anketin sonucu belli oldu.
- **YÜZDE 76 'YIKILMASIN' DEDİ**



Toplumsal alana yönelik normların herkesi aynı biçimde bağlaması, ayrıcalıklı kesimlerin olmaması.




jointheclub

@j0eymccullough

Follow

Black or white, we all jus some egg fr



1:16 PM - 19 Aug 2017

Kentsel mekanın tarihsel ve ekolojik dokuyu koruyacak biçimde planlanması.

- Japonya'da meydana gelen tsunami felaketi sonrası her şey yerle bir olmuş, 70 bin çam ağacı köklenmiş ve ayakta kalan sadece bir sarı çam kalmıştı.

Deniz suyundan kökleri zarar gördüğü için kurumaya başlayan 'Mucize Çam' olarak ünlenen bu ağaç komple iskele sistemi ile çevrelenmiş, üst bölümü kesilerek başka bir ağaç eklenmiş ve yüzeyi karbon kaplama yapılarak abide haline getirilmiştir.



Tarihsel dokuyu koruyacak

- Hamamönü, Ankara ilinin Altındağ ilçesinde bulunan tarihi bir semttir.
- Altındağ belediyesi tarafından restore edilen eski evleri Ankara'nın en turistik ve enteresan semtlerinden biri haline getirmiştir.



kentleşme





- Kentleşmeyi, kent sayısının ve kentte yaşayan insanların sayısının artması olarak tanımlamak eski bir tanım olur.
- Kentleşmenin toplumdaki etkileri düşünüldüğünde şöyle tanımlanabilir;

Sanayileşme ve ekonomik gelişmeye bağlı olarak kent sayısının artması ve bugünkü kentlerin büyümesi sonucunu doğuran, toplum yapısında artan oranda örgütlenme, iş bölümü ve uzmanlaşma yaratan insan davranış ve ilişkilerinde kentlere özgü değişikliklerle yol açan bir nüfus birikim süreci.

Şehirleşme

- Şehirleşme: nüfusun kentlerde
- yaşayan bölümünün artması
- demektir.
- 1950'de dünya nüfusunun %30'u
- kentlerde yaşarken, 2010'da bu
- oran %50'yi aştı (3,3 milyar insan).
- 2030'da kentsel nüfusun %60,
- 2050'de ise %70'ye varacağı tahmin
- ediliyor. Böylece 2030'da dünyada
- 5 milyardan fazla kişi kentlerde
- yaşayacak.
- Önümüzdeki on yılda kentleşme
- trendi özellikle Çin ve Hindistan
- gibi gelişmekte olan ülkelerin
- büyük kentlerini etkileyecek.



Yukarıda, Hindistan'da bir tren istasyonu. Kentler ulaşım gibi temel altyapı hizmetlerinin de yoğunlaştığı yerler. «Yoğunluk» kent nüfusunu tanımlayan en temel özelliklerden biri. (L. Wirth, 1938)

Vander Berg'e göre şehirleşme 4 aşamadan oluşmaktadır;

- Bunlar, şehirleşme, alt kentleşme, karşı kentleşme ve yeniden kentleşmedir.
- Bu safhaların her birinde şehir merkezinde(core), çevresinde(ring) ve şehrin geniş etki sahasında(wider hinterland) nüfuslanma bakımından farklılıklar yaşanmaktadır.
- **Şehirleşme (urbanization)** kırsal kesimden göçü nitelemektedir.
- Bunu **alt şehirleşme (suburbanization)** takip etmektedir. Alt şehirleşme; şehrin yeniden yapılanması ve arazi değerlerinin değişimi sonucu nüfus ve işlerin merkezden çevreye göçü olarak tanımlanmaktadır.
- **Karşı şehirleşme (counterurbanization veya disurbanization)**,şehir merkezi ve çevresinin küçük ve orta ölçekli şehirler lehine nüfus kaybetmesidir.
- Son safha olan **yeniden şehirleşme (reurbanization)**, merkezin mutlak manada nüfus kazancı anlamına gelmektedir.

Göçün sebeplerini şöyle sıralayabiliriz;

- Dini mekanların var olduğu şehirler ve ülkeler nüfus yoğunluğu gözlenebilir Meka, Alkuds, Vatikan, Hindistan v.b.
- İnsanların geçim kaynaklarından birisi de sanayi ve ticarettir. Bu nedenle geçinebilmek için insanlar sanayi kuruluşlarının olduğu yerlere göç ederler ve buraların nüfus yoğunluğu artar.
- Artan ticaret ve turizm ulaşımı nüfus yoğunluğu için önemli kılan sebeplerdendir. Ulaşımın kolay olması insanlar açısından önemlidir. Bu nedenle nüfus daha çok ulaşım olanaklarının fazla olduğu yerlerde toplanmıştır.
- Su hayatın kaynağıdır. Bu nedenle hayati açıdan önemli olan su kaynakları insanların o bölgelerde yoğunlaşmasını sağlamıştır. İnsanlar su kaynaklarının olduğu yerlerde toplanmıştır. Türkiye'de su sıkıntısı olmadığından bu madde çok fazla etkili olmasa da Mısır gibi ülkelerde insanlar Nil nehri kenarında toplanmıştır.

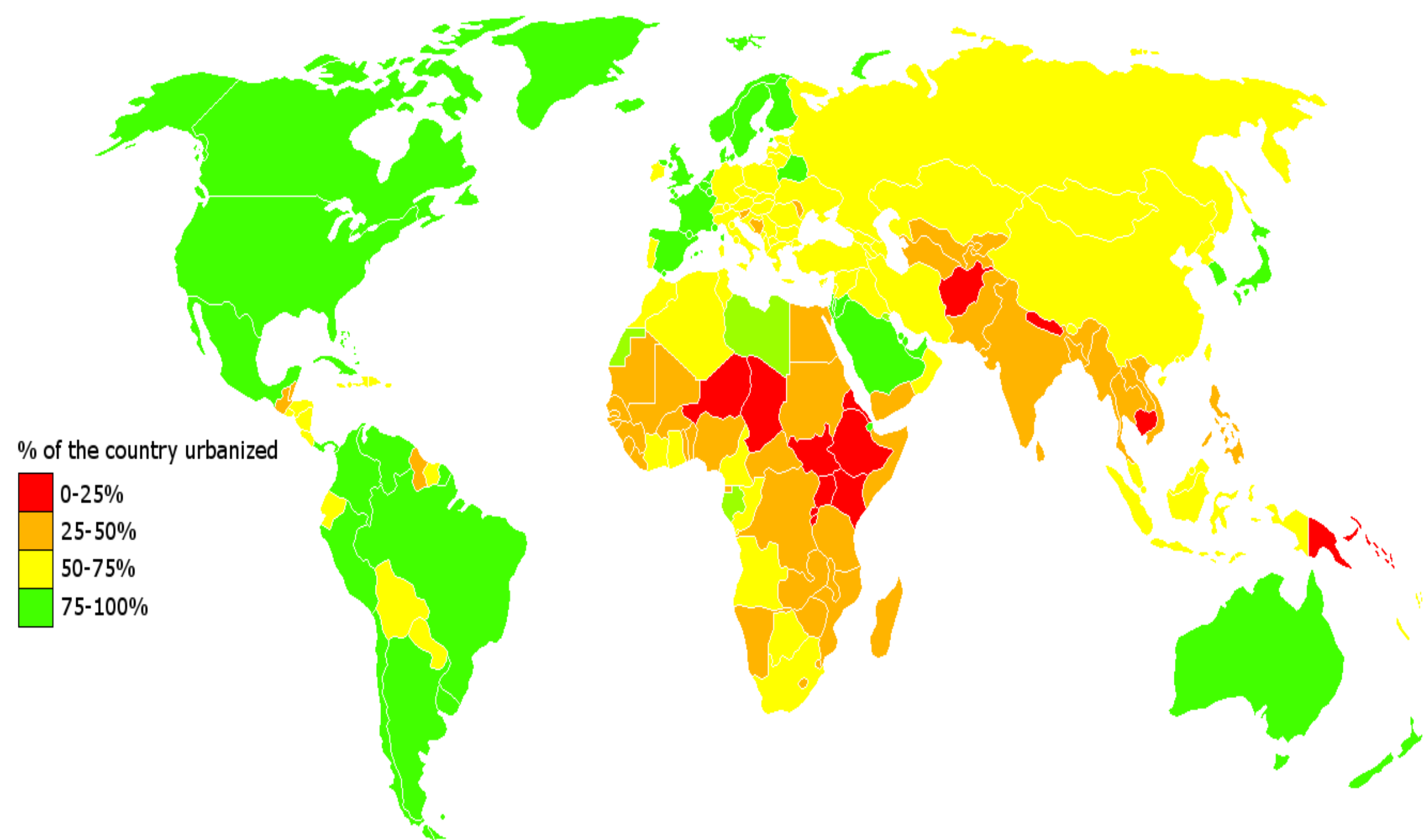
DÜNYA'DA KENTLEŞME

Şehirler Üzerinde Mausü Gezdirin.



Yıl 2015: Asya'daki şehirlerin; Afrika'dan çok daha hızlı büyümesi...

piyasay.com.tr



Kıtalara göre şehirleşme oranı

- 20. yüzyılın ikinci yarısından itibaren ciddi bir kentleşme oranı yakalamış olan Kuzey Amerika, Avrupa ve Okyanusya'da tahminlere göre 21. yüzyılda her 10 kişiden 8'i (hatta 9'u) kentlerde yaşıyor olacak. Ancak kentleşme hızı açısından esas radikal değişim Afrika ve Asya'da gerçekleşecek.

	1950	1975	2010	2030	2050
DÜNYA	% 29	% 37,2	% 50,5	% 59	%68,7
KUZEY AMERİKA	% 63,9	% 73,8	% 82,1	% 86,7	% 90,1
GÜNEY AMERİKA	% 42	% 61,2	%79,6	% 84,9	% 88,8
AVRUPA	% 50,5	% 65,6	% 72,8	% 78,4	% 84,3
OKYANUSYA	% 62	% 71,5	% 70,2	% 73,4	% 74,8
AFRİKA	% 14,7	% 25,4	% 40	% 49,9	% 61,6
ASYA	% 16,8	% 24	% 42,2	% 52,9	% 64,6

KAYNAK: Jacques Véron, «kentleşme» maddesi, *Dictionnaire de démographie et des sciences de la population*, Armand Colin, Paris, 2010, s.489

Kıtalara göre şehirleşme oranı

- **Avrupa ve Kuzey Amerika'da** şehirleşme oranının yüksek ancak şehirleşme hızı düşüktür. Şehirli nüfusun gelişmiş ülkelerde yüksek oluşu, iki asırlık dönemde ekonomide meydana gelen değişimin sonucudur.*
- **19. YY'da bu ülkelerde endüstri devrimi** meydana gelmiş, **20. YY'da hizmet sektöründeki gelişmeler** bunu takip etmiştir.
- 200 yıl süren bu dönemde gelişmiş ülkelerde tarım sektöründe daha az iş gücüne ihtiyaç duyulması, şehirlerde sanayi ve hizmet gücünün gelişmesi, bu ülkelerde şehirleşme konusunda doyuma ulaşılmasına neden olmuştur.
- <https://www.akademikcoğrafya.com/amerikan-sehirleri>

Kıtalara göre şehirleşme oranı

- **1950 yılında en az şehirli nüfusa sahip olan Afrika**, 1950-2000 yılları arasında dünyada şehirleşme hızı en yüksek olan kıta olmuştur. Bu durum bir yandan kırsal kalabalıklaşma ve yoksulluk ile ilgiliyken bir yandan da iç savaşların insanları şehirlere göçe zorlaması ile ilgilidir. *
- **Asya**, düşük şehirleşme oranına karşın, nüfusunun çokluğu nedeniyle, dünyada şehirde yaşayan nüfusun en fazla (1,4 milyar) olduğu kıta durumundadır. Kıtada 30 ülkede şehirleşme genel ortalamasının üzerindeyken, 29 ülkede şehirleşme dünya ortalamasının (%47,2) üzerindedir.
- 2030 yılında Afrika, Asya kıtası ile birlikte %50'lik şehirleşme sınırını aşmış olacaktır.

Sıra	Şehir	Ülke	Nüfus (bin)
1	Tokyo	Japonya	37.468
2	Delhi	Hindistan	28.514
3	Şanghay	Çin	25.582
4	Sao Paulo	Brezilya	21.650
5	Meksiko	Meksika	21.581
6	Kahire	Mısır	20.076
7	Mumbai	Hindistan	19.980
8	Pekin	Çin	19.618
9	Dakka	Bangladeş	19.578
10	Osaka	Japonya	19.281
11	New York	ABD	18.819
12	Karaçi	Pakistan	15.400
13	Çongçing	Çin	14.838
14	Buenos Aires	Arjantin	14.967
15	İstanbul	Türkiye	14.751

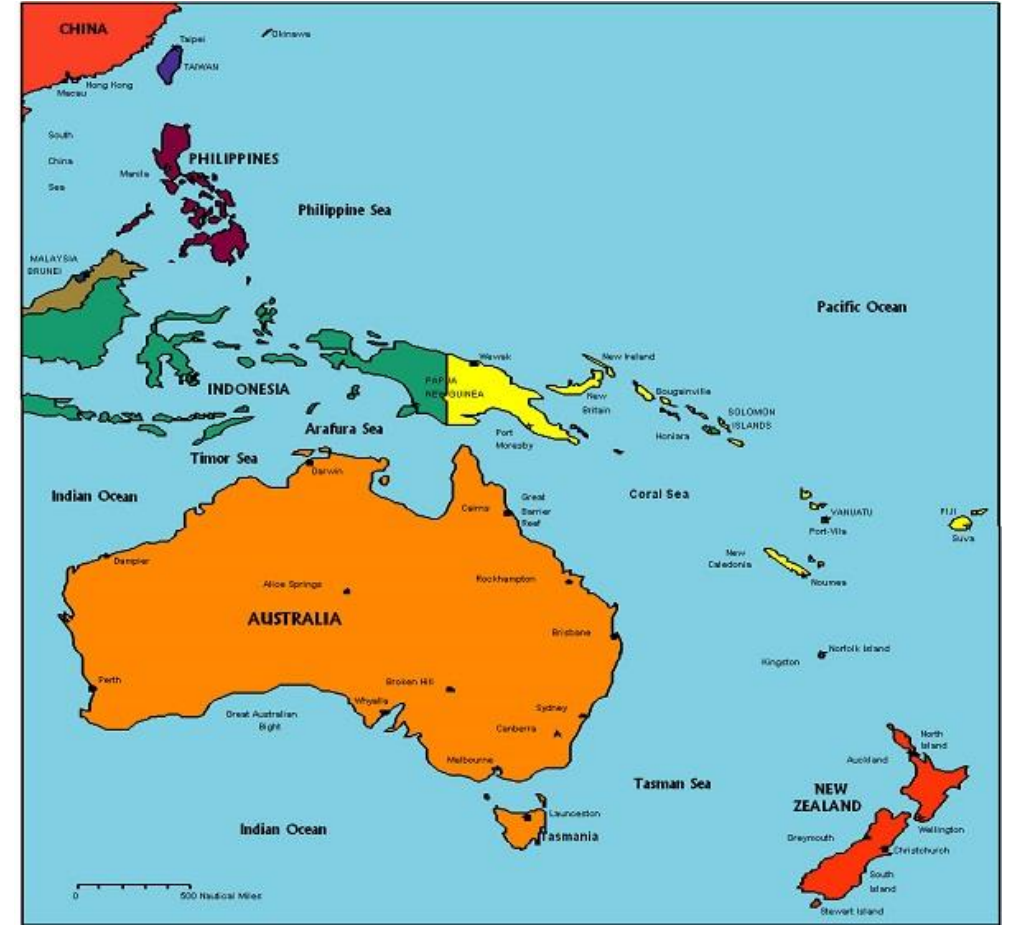
Kıtalara göre şehirleşme oranı

- Asya ve Afrika ile karşılaştırılırsa, **Latin Amerika'da** 1950 yılında bile şehirleşme oranının (%41,9) yüksek olduğu görülmektedir. Bu durum sanayileşmeye bağlı olarak değil kırsal kesimin iticiliğinden kaynaklanmıştır. Şehirli nüfusun büyük bir kısmı bir veya birkaç şehirde toplanmıştır.
- **Latin Amerika ve Karayipler**, Avrupa ve Kuzey Amerika ile mukayese edilmeyecek bir şehirli nüfus oranına sahip olmasa bile, **1950 sonrası** hızlı şehirleşmeye (yıllık %1,18) bağlı olarak, şehirlerde yaşayan nüfusun oranı bakımından Avrupa ve Kuzey Amerika'ya yaklaşmıştı.

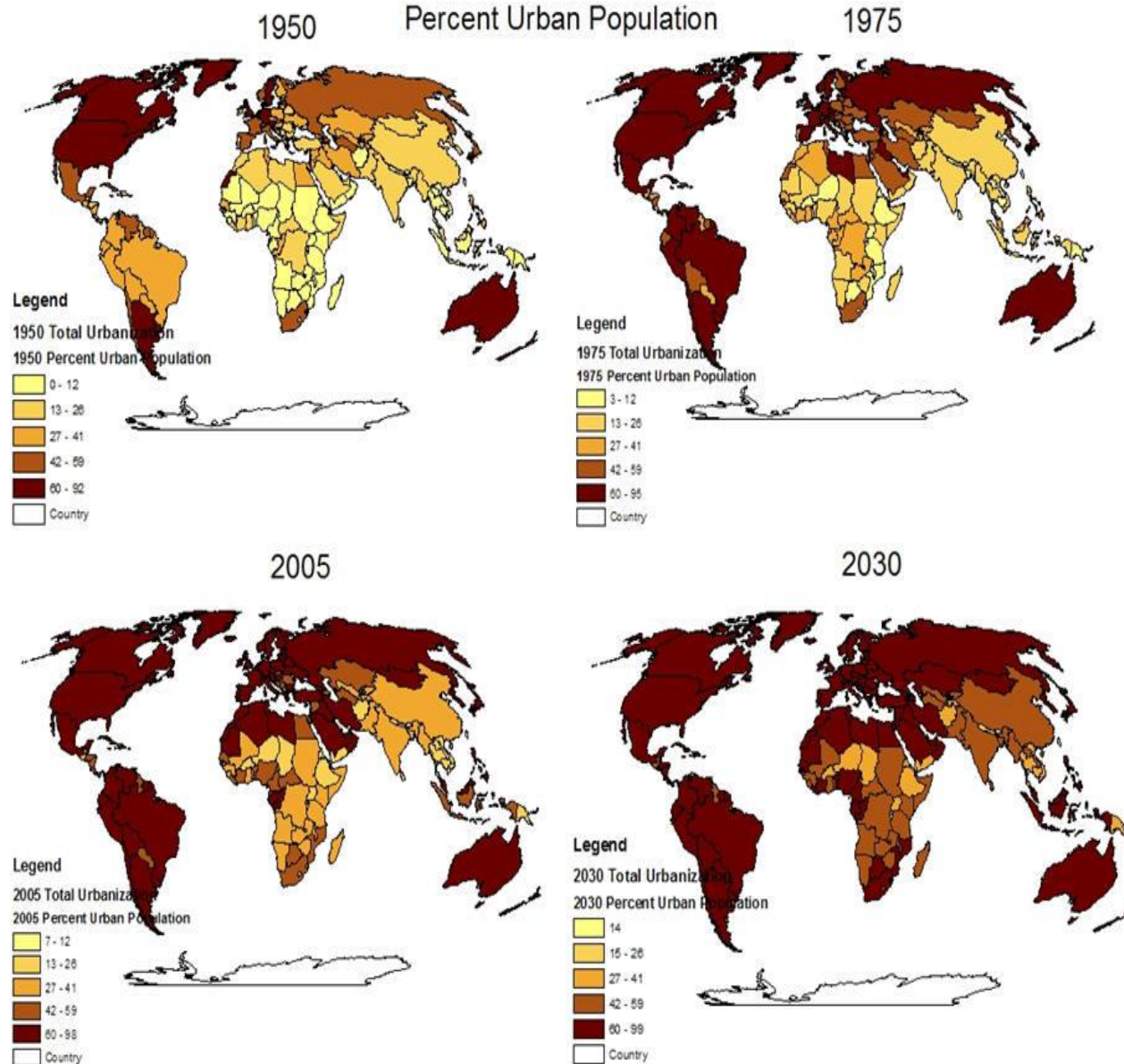


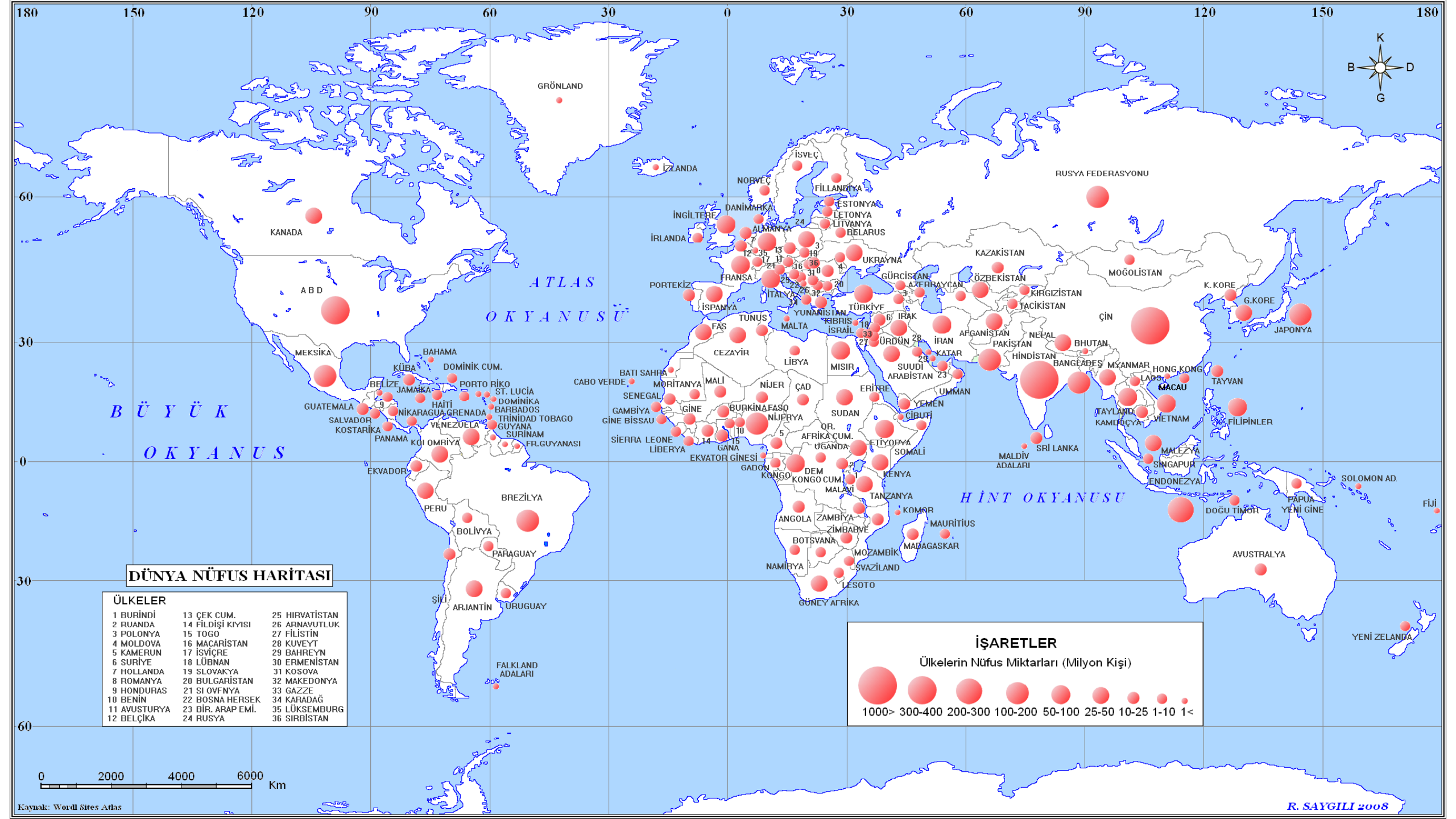
Kıtalara göre şehirleşme oranı

- Kıtalar arasında en az nüfusa sahip olan Okyanusya, , 1950 yılında en fazla şehirleşmiş (%61,6) ikinci alandı. Bu tarihten sonra kıta, dünyada en az şehirleşme oranı yaşayan (%0,37) yer olmuş, 2000 yılında şehirlerde yaşayan nüfus ancak %74,1' e yükselmiştir. Kıtada çok sayıda ada devlet varsa da, Avustralya ve Yeni Zelanda'da şehirleşme oranı % 80'nin üzerindedir. 2030 yılında ise şehirlerde yaşayan nüfusun az bir artışla %77,3 olacağı tahmin edilmektedir.



Dünya üzerinde şehirli nüfusun dağılışı





DÜNYA NÜFUS HARİTASI

ÜLKELER

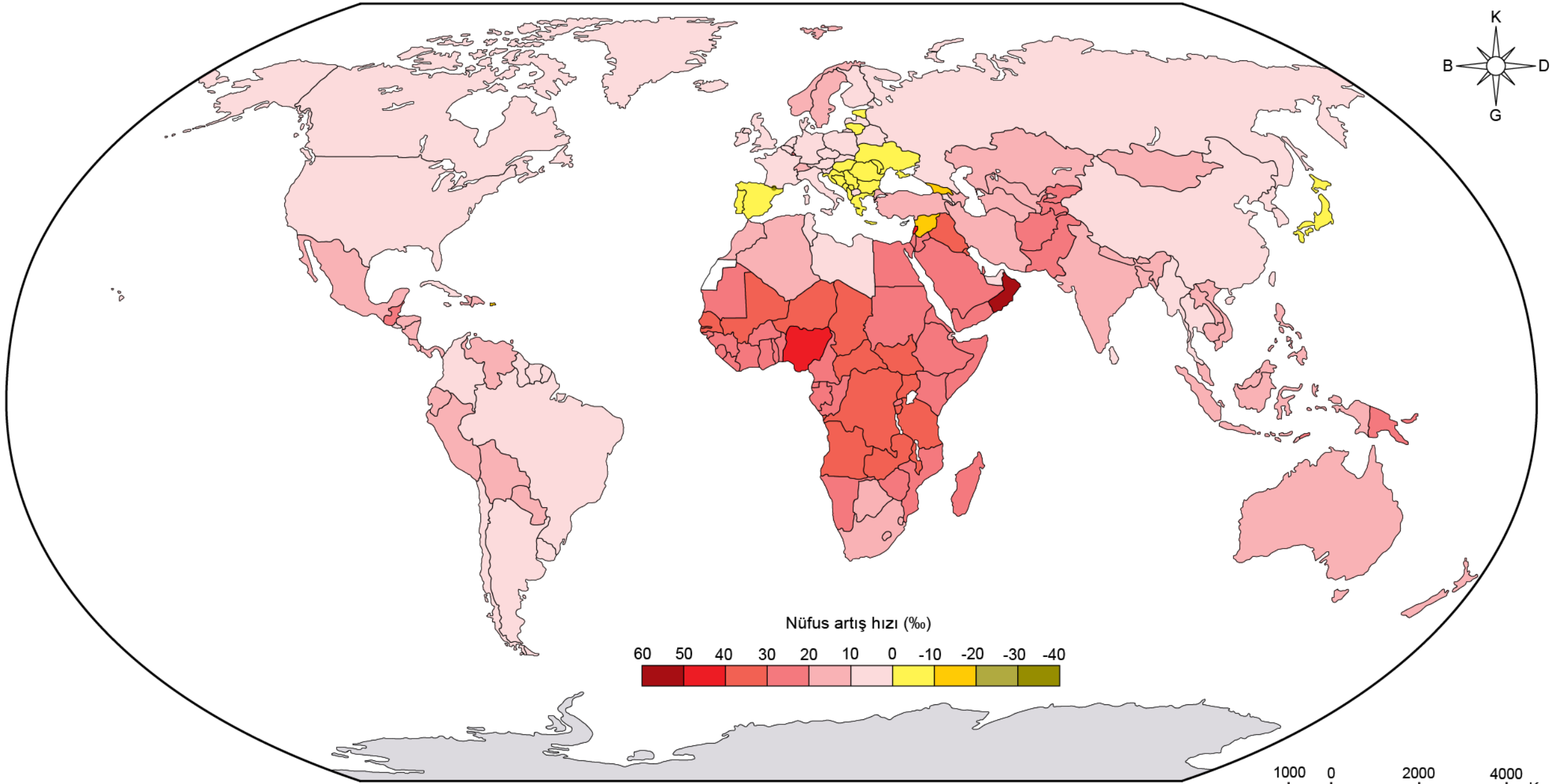
1 BURİNDİ	13 ÇEK CUM.	25 HIRVATİSTAN
2 RUANDA	14 FİLDİŞİ KIYISI	26 ARNAVUTLUK
3 POLONYA	15 TOGO	27 FİLİSTİN
4 MOLDOVA	16 MACARİSTAN	28 KUVEYT
5 KAMERUN	17 İSVİÇRE	29 BAHREYN
6 SURİYE	18 LÜBNAN	30 ERMENİSTAN
7 HOLLANDA	19 SLOVAKYA	31 KOSOVA
8 ROMANYA	20 BULGARİSTAN	32 MAKEDONYA
9 HONDURAS	21 Sİ OVENYA	33 GAZZE
10 BENİN	22 BOSNA HERSEK	34 KARADAĞ
11 AVUSTURYA	23 BİR. ARAP EMİ.	35 LÜKSEMBURG
12 BELÇİKA	24 RUSYA	36 SİRBİSTAN

İŞARETLER

Ülkelerin Nüfus Miktarları (Milyon Kişi)



0 2000 4000 6000 Km



Kaynak: worldbank.org 2015

DÜNYA NÜFUS ARTIŞ HIZI HARİTASI

© Haritanın Tüm Hakları Saklıdır

cografyaharita.com R. SAYGILI 2016

Urbanization

1900 | 2 out of every 10 people lived in an urban area



1990 | 4 out of every 10 people lived in an urban area



2010 | 5 out of every 10 people lived in an urban area



2030 | 6 out of every 10 people will live in an urban area



2050 | 7 out of every 10 people will live in an urban area



Defined by UN HABITAT as a city with a population of more than 10 million

Şehirleşme dönemleri;

- 1. Dönem – Durgun Yıllar
1927 – 1950 yılları arasını kapsayan dönem.
- 2. Dönem – Hareketli Dönem
1950 – 1985 yılları arasını kapsayan dönem.
- 1. Dönem – Dramatik ve Anomik Kentleşme Dönemi
1985 – 1997 yılları arasını kapsayan dönem.